

Spetterend
genoegen
:-)

Slovenië

*Bella
Italia*

HET WITTE GOUD?

DANSENDE
VIERBEENS

MAGISCH!

CULTUURTRIP

Kun je je gelukkig kopen? -->

Landelijke

MET
UITNEEMBARE
KAART

- 4
- 5
- 6
- 7
- 8
- 9
- 10
- 11



Slovenië



Uitgeverij ANWB

Inhoud

Het belangrijkste eerst

Dit is Slovenië

Slovenië in cijfers

Eten en drinken

Het kompas van Slovenië
15 manieren om je onder te dompelen in Slovenië

Kranjska Gora en het Sočadal



Kranjska Gora

1 Door een woeste kloof – dramatiek in het Sočadal

Bovec

Kobarid

2

Hier zat Hemingway – **van Kobarid naar de Kozjakgrot**

Tolmin

De meren van Bohinj en Bled



Bohinj

3

Een prachtig rondje – **langs de Mostnica**

Bled

4

Een waterval aan het einde – **de Vintgarkloof bij Bled**

Radovljica

Kust en karst



Koper

Izola

Piran

Venetiaans erfgoed – **in Piran**

5

Portorož

6

Schoonheid van de symmetrie – **de zoutpannen van Sečovlje**

Nova Gorica

Vipavadal

Štanjel

Idrija

7

Mekka van paardenliefhebbers – **de lipizzanerstoeterij**

Postojna

8

Onderaards – **de spectaculaire grotten van Škocjan**

Ljubljana en het midden



Ljubljana

9

Zeldzame vondsten – **Nationaal Museum Ljubljana**

Biologisch, kruiden en design – **shoppen in Ljubljana**



Škofja Loka

Kranj

Kamnik

Celje



Alpenparadijzen – bovenloop van de Savinja en Logar

Novo Mesto



Kloosters, kastelen en een waterburcht – aan de Krka

Maribor en het oosten



Maribor



Cafés en kunstenaars – cultuurstad Maribor

Ptuj



Geesten en griezelige figuren – in het kasteel van Ptuj



Druiven en dromerige dorpjes – tussen Drau en Mur

Reisinformatie

Hoe zegt u?

Register

Fotoverantwoording

Colofon

Herinner je je deze nog?



Het belangrijkste eerst



Piazza met palazzi

Het Tartiniplein in Piran is fascinerend: op het grote ovaal met het glanzende, lichte plaveisel van marmer ga je als vanzelf eleganter lopen, het oog ziet louter schoonheid als het langs de kleurige gevels glijdt. De zee is vlakbij: je ziet en ruikt hem en je hoort de meeuwen krijsen. Het eerste terrasje gaat open – ga zitten en geniet van de lichtheid van het bestaan!



Sloveens slow

Koeien in weiden zijn hier geen marketingtruc, maar op veel plekken de realiteit. Geniet van een beker karnemelk met een dikke laag room! En dan is het tijd om te proeven van de aan de lucht gedroogde, flinterdun gesneden pršut (rauwe ham) en de krachtige bergkaas, met als afsluiting een kruidenlikeur of een brandewijn! In Slovenië zijn de meeste

boerenbedrijven nog kleinschalig. Ze produceren vaak biologisch verbouwde, traditionele producten – het gebruik van bestrijdingsmiddelen loont niet op de kleine percelen.

Onderaards

Slovenië is een soort gatenkaas: waar je ook komt, er zijn gaten – sommige reusachtig met een wirwar van vertakkingen, terwijl er door andere water stroomt. De grotten van Postojna zijn opengesteld, je kunt er in een elektrisch treintje door een betoverde wereld van stalactieten en stalagmieten suizen. Een ander groot genoeg is een wandeling door de kloof van Škocjan, waar een bruisende rivier zich een weg door zoekt.

Wandelen langs het water

Op naar de top – altijd mooi zo'n beklimming. Maar het kan ook anders. Volg voor de verandering eens de loop van een rivier die zich door rotsspleten perst. In de Vintgarkloof bij Bled kun je alle tinten groen zien en bij Tolmin schittert het kristalheldere water blauw en turkoois. Bij Kobarid eindigt de tocht door de kloof bij een fantastische watergrot. En steeds kun je kleine watervalletjes bewonderen.

Rond meren

De meren van Slovenië zijn een lust voor het oog: In Bohinj spiegelen bergen met toppen boven de tweeduizend meter zich in het kristalheldere water, in Bled staat een kasteel op een rots aan de oever – en gondolieri brengen hun passagiers naar het kerkeiland. Bij een rondje rond de meren kun je deze beelden op je laten inwerken.



Pauze bij de berghut

Over de pas naar het Sočadal, de ene bocht na de andere. De berghut Koča na Gozdu komt in zicht, tijd voor een stop. Neem plaats in een van de ligstoelen en laaf je aan het woeste landschap: grijze rotswanden van graniet reiken naar de hemel, tussen de grillige flanken liggen verstarde steenlawines. Van dit uitzicht zal je niet snel genoeg krijgen, maar achter de volgende haarspeldbocht ligt alweer een nieuw vergezicht.

Aan de Ljubljanica

Iedereen gaat naar de rivier, waar de hoofdstad zich van zijn mooiste kant laat zien: elegante bruggen overspannen het water, langs de oevers staan hier en daar ranke zuilengangen. Waar zit je het beste? Ook op zwoele zomeravonden is het betoverend aan de rivier: dan wordt op deinende pontons salsa gedanst – en iedereen is welkom!

Gezelligheid in de herfst

Na de druivenoogst schieten ze als paddenstoelen uit de grond: een grote tafel in een tuin, een paar wankele stoeltjes – en klaar is het proeflokaal! Vooral in het oosten van het land veranderen de wijnboeren tijdelijk in gastheren: bij de jonge wijn serveren ze allerlei hapjes. De stemming zit er goed in en de wijn stroomt rijkelijk.



Als je me wilt ontmoeten, kun je me wandelend in het Sočadal, in Piran of op een terrasje aan de rivier in Ljubljana vinden!

Vragen? Ideeën?

Laat het me weten! Mijn adres bij de ANWB:

@ anwbmedia@anwb.nl

Dit is Slovenië

‘Het land is zo klein’, grappen de Slovenen, ‘dat een goed gevoede kip er met het grootste gemak overheen kan vliegen.’ Slovenië is inderdaad slechts half zo groot als Nederland en wordt door minder dan 2 miljoen mensen bewoond. Met zijn enorme bossen en zuivere water wordt het tot de groenste gebieden van Europa gerekend. De verscheidenheid aan landschappen verbaast: bergketens en verkarste plateaus, labyrintische grotten en glinsterende meren, wijnroutes en een niet erg lange, maar toch opmerkelijke kuststrook.

Tussen de Alpen en de Adriatische Zee

De meeste bezoekers reizen over de Alpen: ze rijden via Kranjska Gora door het Sočadal naar de kust of via Bled naar de hoofdstad Ljubljana. Het landschap zal wie elders in de Alpen op vakantie is geweest vertrouwd voorkomen: met sneeuw bedekte bergtoppen, groene alpenweiden, onberispelijk schone dorpen als van een ansichtkaart en kleine kapellen langs de rand van de weg. In het hart van de Julische Alpen ligt het Nationaal Park Triglav: een ensemble van machtige toppen, klaterende watervallen en kristalheldere rivieren. Hoogste berg is met 2863 m de legendarische, drie gezichten tellende Triglav, die vanuit alle windrichtingen kan worden beklommen.

Met de auto heb je zo’n drie uur nodig om van de Alpen naar de Adriatische Zee te rijden. Alle plaatsen rond de Golf van Triëst hebben een Venetiaans verleden. Meer dan vijfhonderd jaar lang waren ze deel van het rijk van de lagunestad. Aan de 47 km lange kust liggen de historische steden Piran (🏰 A 7), Izola (🏰 B 7) en Koper (🏰 B 7) – met beroemde culturele monumenten die aan een veel bewogen geschiedenis herinneren. In de omgeving zijn er aantrekkelijke baaien, bij Strunjan (🏰 B 7) vind je steile kliffen.

Wie liever aan een breed zandstrand ligt, gaat naar de plaats Portorož (🏰 B

7): reeds in de 19e eeuw kwamen hier badgasten, die hun vakantie met een kuurbehandeling combineerden.

Ruige karst

Een paar kilometer landinwaarts is het beeld volkomen anders: een 100 m hoge, wit-grijze kalksteenwand markeert de geologische en klimatologische grens van de karst (*kras* = stenige grond). Aan de ene kant domineren de zacht afgeronde vormen van het flyschgesteente en is de wind aangenaam mild. Aan de andere kant ligt een plateau van een berglandschap, waarvan het gegroefde oppervlak door richels en dalen wordt bepaald. De hellingen worden 's zomers door een verzengende zon beschenen en 's winters door de koude borawind bijna leeggeveegd. Op de heuveltoppen liggen middeleeuwse versterkte dorpen – oases van rust, waar tegenwoordig toch nog een paar mensen wonen.

De karst kent vele mysteries: sprookjesachtige grotten en ondergrondse rivieren, donkere meren verdwijnen 's nachts van het aardoppervlak. De diepste grot ligt 1000 m onder de grond, een is meer dan 20 km lang. Tot de spectaculairste horen de grotten van Škocjan (Škocjanske Jame) en de Adelsbergergrot (Postojnska Jama, 🏠 C 6).



Een ansichtkaart: het meer van Bled met kerkeiland en rotskasteel, op de achtergrond de Karawanken.

Ljubljana en het oosten

Het onbetwiste hart van het land is de kosmopolitische stad Ljubljana (📍 D 4/5): een 'Parel van de barok', waar alles wat mooi is te voet kan worden bereikt. De levendige architectuur zorgt samen met de jeugdige levensstijl voor een bijzondere sfeer. Ten oosten van de hoofdstad gaat de karst over in bebost middegebergte.

Langs rivieren als de Krka en Sava liggen kleine steden, maar ook machtige kastelen en versterkte kloosters. Ze herinneren eraan dat de omgeving vroeger een grensgebied was, een bolwerk van het christelijke Westen tegen het oprukkende Ottomaanse Rijk. Op veel plaatsen zie je steile wijngaarden, die zich uitstrekken tot Prekmurje, het 'Land aan de overzijde van de Mur'. De oudste wijnrank ter wereld is ouder dan vierhonderd jaar en groeit in Maribor (📍 G 2), de hoofdstad van Štajerska (Stiermarken). Onder het historische centrum ligt de grootste wijnkelder

van Midden-Europa – donkere, labyrintische gewelven waarin de wijnen in grote eikenhouten vaten liggen te rijpen. Als je de stad uitrijdt, kom je in een lieflijk, heuvelachtig landschap: ieder dorp produceert zijn eigen wijn, soms van uitstekende kwaliteit.

Slovenië in cijfers

37

% van het land valt onder natuurbescherming - in Nederland komen we nog niet aan 15 %.

46,6

km telt de kustlijn - dat is helaas alles.

57,8

% van de Slovenen is katholiek.

62,3

% van het land is met bos bedekt; alleen in Zweden en Finland is dat percentage hoger.

99

treden moet je beklimmen om de kerk op het eiland in het meer van Bled te bereiken - daar kun je dan de wens klok luiden.

222

m lang is de spoorbrug van Salcano op het traject van Bohinj naar het Sočadal - daarmee is hij de langste spoorbrug ter wereld.

248,5

m - dat was de afstand van de recordsprong van de Sloveen Peter Prevs vanaf de skischans van Planica.

330

km is de lengte van de grens tussen Oostenrijk en Slovenië.

362

m hoog is de schoorsteen van de thermische centrale in Trbovlje - een poging om minder vervuiling in de lagere luchtlagen te brengen.

+386

is het landnummer.

400

ton olijfolie produceert het land jaarlijks.

700

bruine beren zwerven er door Slovenië - intussen misschien al een paar meer ...

2104

biologisch werkende landbouwbedrijven telt het land, een derde daarvan biedt tevens onderdak aan gasten.

2864

m hoog is de Triglav, de hoogste berg van Slovenië.

3000

kerken, kapellen en kruisbeelden langs de weg zijn er - alleen Polen heeft er meer per inwoner.

7000

km aan bergpaden ontsluiten de bergen - met 165 berghutten en schuilhutten.

20.273

km² meet Slovenië - dat is iets minder dan de helft van Nederland.

1.200.000

bomen worden er jaarlijks geplant.

1.983.412

inwoners telt het land.

4000
wijnboeren verzorgen de Sloveense wijnproductie.



Eten en drinken



Slovenië is het EU-land met het grootste percentage biologische boeren. Ze voorzien de markten van regionale producten, waarvan smakelijke, eenvoudige schotels worden gemaakt. Slowfood is hier inmiddels ook in opkomst: creatieve chef-koks maken fantasierijke gerechten van de hoogste kwaliteit. De culturele veelzijdigheid weerspiegelt zich in de eetcultuur – het aanbod varieert van typisch Oostenrijks en Hongaars tot Italiaans en Balkan.

Regionale verscheidenheid

Misschien vind je het leuk om in je vakantie te kijken wat de diverse streken te bieden hebben. In de **Alpen** en zuidelijke **Stiermarken** houdt men van stevige gerechten. Je vindt er stoofschotels met varkens- en schapenvlees, zure-roomsoep, rundvlees met *kren* (mierikswortel met room), kaas, spek en veel worst. Vlees wordt graag eerst gebraden en dan in een schaal met reuzel overgoten. Als bekroning van de maaltijd volgen dan slagroomgebak, pannenkoeken en heerlijke strudel.

In de **karstregio** moet je beslist de *pršut*, heerlijke rauwe ham, proeven. Alleen vlees van een jong varken, dat niet meer dan 125 kg weegt, mag hiervoor worden gebruikt. Een maand lang wordt het met zeezout, knoflook en kruiden ingewreven, en dan opgehangen in ruimten waar de kille borawind doorheen waait. Na ongeveer een jaar is het dan zo ver: het uitgedroogde vlees wordt in flinterdunne plakjes gesneden en met pikante ingelegde olijven en brood uit de steenoven geserveerd.

Aan de **kust** regeert de mediterrane keuken. Op de menukaarten wordt vis in vele variaties aangeboden, maar ook gegratineerde cannelloni, risotto en minestre – typische voorbeelden van een gastronomie met een Venetiaans-Friulische oorsprong. Vaak wordt de maaltijd met iets zoets afgesloten: zoete druiven (*flancati*) of donuts (*fritule*).



Een van de vele terrasjes in Piran.

Het laatste station is het **oosten**, waar mediterrane en midden-Europese invloeden zich met elkaar vermengen. Vegetariërs hebben het hier moeilijk, want er worden hier vrijwel uitsluitend vleesgerechten geserveerd. Aan de andere kant van de rivier de Mur, in de aan Hongarije grenzende streek Prekmurje, geeft men de voorkeur aan scherp gekruide paprikagerechten en goulash. Wanneer je bij dit soort calorierijke gerechten naar iets lichters verlangt, kun je een frisse salade bestellen, die met fruitazijn en nootachtige pompoenpittenolie op smaak wordt gebracht.

SLOVEENSEE RAVIOLI

Begin met het **pastadeeg**: 500 g bloem, 1 ei, zout, 2 eetlepels olie en 180 ml lauwwarm water. Kneed tot een deeg. Wikkel het deeg in folie en laat het een halfuur rusten. Bestuif het deeg dan met bloem en rol het uit.

Steek er met een glas met een diameter van 6 cm rondjes uit.

Voor de **vulling** kook je 500 g ongeschilde aardappels in 20 minuten gaar. Trek de schil er dan af en maak er een puree van. Bak 150 g fijn gesneden (gerookt)ontbijtspek en smoor de laatste paar minuten wat in ringen gesneden lente-ui mee. Meng dit door de aardappels en breng met zout, peper en oregano op smaak. Leg op elke deegcirkel een eetlepel van de vulling en vouw dubbel, waarna je de randen goed tegen elkaar drukt.

Kook de ravioli vervolgens 8-10 minuten in ruim water, haal ze er met een schuimspaan uit en strooi er drie eetlepels in boter gebakken broodkruimels over. Eet smakelijk!

Water en wijn

Slovenië staat bekend om zijn uitstekende, natuurlijke mineraalwater, waarvan het met 'drie harten' getooide radenska de meeste roem heeft vergaard. Maar de lievelingsdrank van de Slovenen is nog altijd wijn: geen maaltijd zonder gevulde kan, geen feestelijk samenzijn waar het edele vocht niet stroomt. Sinds de onafhankelijkheid heeft de Sloveense wijn enorm aan kwaliteit gewonnen. Tegenwoordig kan hij met de beste ter wereld concurreren. De beste producten komen uit de karst en het oosten van het land – langs de wijnroutes tussen Drau en Mur (zie ook) zijn ware schatten te vinden!

Een bijzondere lekkernij zijn ook de sterkedranken en likeuren van Slovenië. Heel goed voor de spijsvertering zijn pittige jeneverbes- en kruidenbrandewijnen (*brinovec / lušterk*), milder zijn perenbrandewijn (*viljemovka*) en zoete druivenlikeur (*radgonska ranina*).



De rode teran wordt vooral langs de kust gedronken.

Openingstijden en prijzen

Restaurants zijn meestal van 12 tot 23 uur geopend. Als je je reisbudget niet al te zwaar wilt belasten, kun je voor een goedkope maaltijd naar een gezellige *gostilna / gostišče*, een restaurant waar minstens drie typisch regionale gerechten worden geserveerd. Voordelig zijn ook de eethuisjes die aangeduid worden als *bife / krčma*. Nog goedkoper zijn *samopostrežna restavracija*, zelfbedieningsrestaurants, en *okrepčevalnica*, fastfoodgrills. De prijzen in dit boek hebben betrekking op het voordeligste hoofdgerecht, tenzij anders vermeld.

Het kompas van Slovenië





Kranjska Gora en het Sočadal



Zelfs de heetste zomer is verdragelijk als je in koel bergwater kunt onderdompelen. Een plek om te zwemmen is nooit ver weg, of het nu in een rivier, meer of poel is! De Soča is daarbij een hoogtepunt: turkooizen, kristalhelder water. De rivier heeft heerlijke poelen uitgesleten, zoals in de 'Grote Trogkloof' (Velika korita) boven Bovec.

Kranjska Gora B 3

Zin om de longen met frisse berglucht te vullen? Dan kun je bijna geen betere plek kiezen: de stad ligt in het smalle dal van de Sava Dolinka tussen de steile wanden van de Julische Alpen en het Karawankenmassief, zo'n 6 km van de Oostenrijkse en Italiaanse grens. Hier heb je fraai uitzicht op sappige alpenweiden en kun je prachtige uitstapjes maken.

Alpien en vriendelijk

Het grootste deel van het jaar is het hier rustig, alleen tijdens zomer- en wintervakanties stijgt het geluidsniveau, het 5200 inwoners tellende stadje verandert dan in een typisch toeristenoord. Hotels en restaurants zijn er in overvloed en daarnaast is er een breed aanbod aan buitensporten.

Verwacht in Kranjska Gora geen culturele hoogtepunten. Niettemin heeft het centrum met zijn in alpenstijl gebouwde huizen een zekere charme behouden. De belangrijkste bezienswaardigheid is de **kerk van Maria-Hemelvaart**, die in 1510 werd gebouwd en later in barokstijl werd gedecoreerd. De gevel is in 'Habsburggeel' geschilderd, terwijl de decoratieve ribgewelven binnen op invloeden uit het naburige Oostenrijk wijzen (Cerkev Device Marije Vnebovzete, Borovška 76). Het **Liznjekhuis** uit 1781 is goed bewaard gebleven met een met fresco's versierde gevel en een bewerkt houten balkon. Hier krijg je een goede indruk hoe de rijke herenboeren vroeger leefden (Liznjekova domačija, Borovška 63, www.gmj.si, ma. gesloten, € 2,50).



Naar de hemel reiken beide, zowel de berg als de kerktoren.

Actief in heerlijke natuur

In de zomer is Kranjska Gora een uitstekende uitvalsbasis voor wandelingen en fietstochten. Echte aanraders zijn de voettocht naar de turkooizen bron van de Sava (Izvir Save/Zelenci) en – iets zwaarder – van Gozd Martuljek naar een van de mooiste watervallen van de streek. Bij het toeristenbureau TIC kun je een kaart krijgen waarop alle wandelpaden en fietsroutes zijn aangegeven.

🏠 Klein en vriendelijk

Miklič

Hotel met zeventien kamers in alpenstijl, gelegen aan de skipistes van Vitranc. Het personeel is zeer behulpzaam, het ontbijtbuffet rijk aan regionale producten. Je auto kun je voor de deur kwijt.

Vitranska 13, tel. 04 588 16 35, www.hotelmiklic.com, 2 pk vanaf € 80

🏠 Gezellig

Lipa

Comfortabel pension naast het centrale busstation met elf kamers en gratis wifi. Het bijbehorende restaurant (met wintertuin) is een van de populairste van de stad – je kunt er goede regionale wijnen en heerlijke desserts krijgen.

Koroška 14, tel. 04 582 00 00, www.hotel-lipa.si, 2 pk vanaf € 78

🍷 Verfijnd, maar ook stevig

Miklič

Slavko Miklič serveert soep van eekhoorntjesbrood, kalkoen in wijn-notensaus en vis uit Dalmatië. Vegetariërs kunnen een keus maken uit het saladebuffet.

Vitranska 13, tel. 04 588 16 35, www.hotelmiklic.com, vanaf € 10



Wandschildering in boerenstijl en al wat op leeftijd: het vee staat niet meer in de stal en wordt daarom maar op de gevel getoverd ...

🍷 Stevig

Kotnik

De gasten zijn hier dol op de pizza's en pepersteak, maar ook op de wild- en visgerechten. Als dessert is er *prekmurska gibanica*, bladerdeeg met lagen appel, maanzaad, noten en kwark. Het hotelgedeelte telt vijftien kamers.

Borovška 75, tel. 04 588 15 64, www.hotel-kotnik.si, vanaf € 9



Bijzonder geliefd in **Café Slaščičarna Kala** is de naar traditioneel recept vervaardigde roomtaart. Maar ook de Prekmurjer taart, de vruchtentaarten en het ijs (15 soorten!) zijn aanraders. Als je elke dag wel zo'n lekker stuk huisgemaakte taart wilt, kun je er ook een kamer boeken: ze zijn prettig licht en bieden uitzicht op Kranjska Gora (Koroška ul. 13-B, tel. 04 588 55 44, www.sobe-kala.si, dag. 9-21 uur, 2 pk € 50-90).

🍷 Lekker regionaal

Cvitar

In deze traditionele herberg naast de kerk serveert meneer Franci lichte zomerkost, maar ook stevige Sloveense gerechten. De cvitar is de huisspecialiteit, een lekkere schotel met sappige filetmedaillons – naar wens met kruiden- of cantharellensaus. 's Zomers kun je op het terras eten. Er zijn ook kamers te huur. Borovška 83, tel. 04 588 36 00, www.cvitar.com, vanaf € 8

Outdoorwinkel

Intersport Bernik

Verhuur en onderhoud van ski's, sleden, toerfietsen en mountainbikes. Borovška cesta 88-A, tel. 05 163 55 46, www.intersport-bernik.com

Informatie

TIC

Het behulpzame personeel verstrekt brochures en kaarten. Tevens informatie over kamers bij particulieren, uitstapjes en activiteiten.


Kolodvorska ul. 1-C, 4280 Kranjska Gora, tel. 04 580 94 40 99, www.kranjskagora.si, juni-sept. dag. 8-20, rest van het jaar 8-18 uur



Door een woeste kloof – dramatiek in het Sočadal

Een spectaculaire bergweg leidt door een van de mooiste, door alpenreuzen geflankeerde dalen van het land. Het dal is vernoemd naar de Soča, een rivier die in een rotsspleet onder de Vršičpas ontspringt. Je kunt op verschillende plekken langs de weg stoppen en vanaf smalle hangbruggen naar het turkooizen water van de rivier kijken.

Naar de Vršičpas

Alleen al de rit omhoog naar de 1611 m hoge Vršičpas is een belevenis! Vanuit **Kranjska Gora**  kronkelt de omstreeks 1916 aangelegde alpenweg in 25 haarspeldbochten (stijgingspercentage 14%!) naar de pas, daarna gaat het langs even zo veel bochten weer naar beneden richting het dal.



Een wereld van gneis en graniet – wandelen bij de Vrščipas.

Onderweg kom je langs verscheidene mooie plekjes om te stoppen, de eerste al na 2 km: bij de toegang tot het Pivnicadal ligt tussen gneis en graniet het **Jasnameer** ² (Jezero Jasna) met zijn blauwe, kristalheldere water. Op de oever staat een bronzen beeld van Zlatorog, de mythische steenbok met zijn markante gouden hoorns. Vanuit een restaurant kun je het alpenlandschap op je laten inwerken.

Na nog eens 4 km zie je tussen de bomen rechts van de weg de **Russische Kapel** ³ (Ruska Kapelica). Voor de kleine houten kerk met het orthodoxe kruis ligt het 'graf van de onbekende soldaat'. Het herinnert aan de meer dan duizend Russische krijgsgevangenen die in 1917 tijdens de aanleg van de weg voor het keizerlijke Oostenrijk stierven – velen door lawines.

Hierna begint de weg flink te stijgen en bereik je na 12 km de **Vrščipas** ⁴ (1611 m), de waterscheiding tussen de Sava en Soča. In het westen verheft zich de 2366 m hoge Mojstrovka, in het oosten de Triglav, met 2864 m de hoogste berg van Slovenië. In de Tičarjev

Dom, een berghut aan de linkerkant, is er gelegenheid om op krachten komen. Voor wandelaars en klimmers zijn er schuilhutten.



Zlatorog – ‘Goudhoorn’ aan het Jasnameer.



Tip voor wandelaars: vlak bij de **Sočabron** 6 begint de gemarkeerde, aantrekkelijke Sočaroute (Soča pot). Soms gaat het links, soms gaat het rechts van de rivier, die verscheidene malen via hangbruggen wordt overgestoken. Hij kronkelt 20 km naar Bovec. Je kunt op verschillende plaatsen beginnen. Zeer fraai is het deel van de trogkloof **Velika Korita** 10 tot **Bovec** 12.

Naar beneden het Sočadal in

Meer dan 9 km lang gaat het nu via smalle haarspeldbochten naar beneden. Bij de 48e bocht (gemarkeerd) kun je voor het op een richel gelegen **Julius-Kugymonument** 5 even pauzeren.

Wie zin heeft in een beetje avontuur, gaat bij de volgende bocht, de 49e, naar rechts en volgt de 1,3 km lange zijweg naar een hut (Koča pri izviru Soče). Hier moet de auto worden geparkeerd. Over een steil, gemarkeerd bospad klim je naar een plateau en dan gaat het verder langs een met staalkabels beveiligde rots. Na vijftien minuten sta je plotseling voor de **Sočabron** 6 (Izvir Soče): krachtig komt de beek uit een smalle rotsspleet tevoorschijn om zich vervolgens als een waterval met oorverdovend geraas in een met kristalhelder water gevuld bekken te storten!

Alpentuinen en ravijnen

Terug op de 'Smaragdweg', zoals het toeristenkantoor de route noemt, bereik je al snel het dorpje Trenta. Hier bevindt zich het **Alpinum Juliana** ⁷, een in 1928 op initiatief van een koopman uit Triëst aangelegde botanische tuin met meer dan duizend planten uit de Julische en Kamniker Alpen, de Karawanken en de bergen van Friuli. Hiertoe behoren ook enkele endemische soorten, dat wil zeggen planten die alleen hier groeien en nergens anders in de wereld voorkomen. Enkele van de mooiste zijn de *Potentilla nitida*, de Julische papaver en de *Campanula zoysii*. Aan het begin van de zomer is de tuin een zee van kleuren.



Hier groeit hij en nergens anders ter wereld: de Julische papaver.

Meer informatie over de Alpen vind je in de **Dom Trenta** ⁸, het moderne bezoekerscentrum van het Nationaal Park Triglav, een museum voor natuurlijke historie en volkenkunde. Multimedia, informatiepanelen en films documenteren de geologie, de flora en fauna, het begin van het alpinisme en de levensomstandigheden van boeren en herders. Ook kun je hier terecht voor advies over overnachtingsgelegenheden en folders met educatieve paden en wandelroutes. Voorbeelden hiervan zijn het Soča- en Pokljukapad en de fietsroute Radovna.

Het volgende station is het lintdorp **Soča** ⁹. De kerk van de naar de rivier genoemde nederzetting verrast met een interessant cultuurhistorisch detail: op de plafondschildering uit 1944 vecht

aartsengel Michaël niet alleen met de duivel, maar ook met Hitler en Mussolini. In het onderste deel van het dorp Soča zie je het bord 'Velika Korita'. Vanaf een hangbrug kun je hier de diepte in kijken (parkeerhaven).



Aanschouwelijk gepresenteerd in het bezoekerscentrum van Trenta.

Nog spectaculairder is het schouwspel een stuk meer naar het zuiden, waar een verharde weg naar Lepena afbuigt. Hier vind je een brug met uitzicht op de 750 m lange, 15 m diepe en slechts 2 m brede **Trogkloof** ¹⁰ (Velika Korita). Op minder steile plaatsen kun je turkooizen poelen bereiken die in de zomer heerlijk verfrissen.

Vanaf de verharde weg leidt een gemarkeerde zijweg links naar het **Pristava Lepena** ²: een geheel van hout gebouwd vakantiedorp met een idyllisch restaurant – een uitstekende plek voor een hapje of een drankje!

Weer terug op de Sočaweg moet je bij de volgende splitsing beslissen of je nog zin hebt in een extra bezienswaardigheid door een zijweg rechts te nemen naar de majestueus boven de Koritnicakloof tronende vesting **Kluže** ¹¹. Als je het wel mooi vindt zo, volg je de loop van de Soča en rij je direct naar **Bovec** ¹².

Bussen: naar het Sočadal vanaf Kranjska Gora in juli en aug. dag. enkele, in juni en sept. alleen in het weekend

Alpinum Juliana 📍: Trenta 40, www.pms-lj.si/juliana/en, mei-sept. dag. 8.30-18.30 uur, € 3

Dom Trenta 📍: Na Logu/Trenta, tel. 05 388 93 30, www.tnp.si, jan.-apr. ma.-vr. 10-14, mei/juni dag. 10-18, juli/aug. 9-19, sept./okt. 10-18 uur, € 5

BETAALBAAR OVERNACHTEN

Kampeerplekken vind je langs de oever, voor **kamers bij particulieren** wordt in Trenta en Soča geadverteerd. **Berghutten** kun je boeken bij het bezoekerscentrum **Dom Trenta** 📍, dat ook 7 2 pk (vanaf € 50) en 8 appartementen voor 2-5 personen verhuurt.

Heel aardig is ook **Kamp Klin** 🏠: met veel enthousiasme drijft mevrouw Družina Zorč haar pension met acht kamers aan de samenstroming van de Soča en Lepenjica. Op een groot grasveld kan een tent worden opgezet, tot het aanbod aan activiteiten behoren vissen, kajakverhuur en volleybal (Lepena 1, tel. 05 388 95 13, www.sloveniaholidays.com/eng/camping-place-klin, 2 pk vanaf € 68).

Pristava Lepena 🏠: boven de Lepenca hebben Silvia en Milan Dolenc houten huizen in alpenstijl gebouwd (Lepena 2, tel. 05 388 99 00, www.pristava-lepena.com, acht appartementen en vijf kamers, 2 pk vanaf € 126). In het levendige restaurant Lepena (met groot terras) serveren Andreja en Sebastijan regionale specialiteiten. Voor een grote boerensalade betaal je € 10, andere gerechten, zoals forel, zijn iets duurder (tel. 05 388 99 04, dag. 11-22 uur).

ETEN EN DRINKEN

Metoja 🍷: Ivanka bereidt plaatselijke specialiteiten. De karpers komen uit de eigen vijver en ze serveert smakelijke zuurkoolsoep, ravioli en aardappelen met kaas (Trenta 19-A, weg 206, km 5.2, tel. 05 388 93 61, www.metoja-trenta.com, di. gesl., vanaf € 8).



Uitneembare kaart: B 3–A 3/4 | autotour met wandelmogelijkheden vanaf Kranjska Gora




... veroveren Kranjska Gora van december tot maart. Dan zijn er talrijke gondels, stoeltjesliften en sleepliften in bedrijf, terwijl de beste skispringers van de wereld op de schans van Planica elkaar beconcurreren (www.planica.si).

IN DE OMGEVING

Modern Alpenmuseum

Het Sloveense Alpenmuseum staat in **Mojstrana** (13 km oostelijk,  B 3) en toont multimediaal waarom bergwandelen in dit land zo populair is (Slovenski planinski muzej, Triglavska cesta 49, www.planinskimuzej.si, juni-half sept. dag. 9-19, rest van het jaar 9-17 uur, € 6). Vanuit het dorp leiden drie dalen omhoog naar de Triglav, waarbij vooral het Vratadal erg mooi is.

Wellness in de Alpen

Het idyllische dorp **Gozd Martuljek** (4 km oostelijk,  B 3) biedt een indrukwekkend uitzicht op de wanden van het Špikmassief. Het in alpenstijl gebouwde hotel dat vooral uit dak lijkt te bestaan heeft een gezellige sfeer (Jezerci 21, 4282 Gozd Martuljek, tel. 04 588 44 77, 2 pk vanaf € 100).

Bovec A 4

Bovec is de hoofdstad van het buitensporttoerisme, het bijbehorende dal wordt wel Adrenalin Valley genoemd. Nergens zie je in de zomer meer stalletjes met zwemvesten en wetsuits. De parkeerplaatsen staan hier vol aanhangers met kajaks en rubberboten.



Op sommige stukken van de Soča heb je ervaring nodig om je kajak overeind te houden.

Bergidylle met outdoorpotentieel

Het 3200 inwoners tellende plaatsje stroomt overdag leeg, want de vakantiegangers trekken de grandioze natuur in. In het dal van Bovec komen drie rivieren samen: de Lepenca, de Koritnica en de Soča. Ze hebben diepe kloven in de bergen rondom uitgeslepen. Gemarkeerde wandelingen beginnen direct voor de deur – je hebt een flink aantal dagen nodig om alle routes te leren kennen. 's Avonds zul je moe, maar voldaan en vol nieuwe indrukken naar Bovec terugkeren. In de buurt van de oude parochiekerk bevinden zich het toeristenkantoor en verscheidene restaurants. Op het hoofdplein worden op zomeravonden concerten georganiseerd.

🏠 Boetiekhôtel

Dobra Vila

Hotel met kunstwerken, bibliotheek, wijnkelder en voortreffelijk restaurant, in de zomer kun je in de mooie tuin eten.

Mala Vas 112, tel. 05 389 64 00, www.dobra-vila-bovec.si, 2 pk vanaf € 100

🏠 Modern design

Sanje OB Soči

Een enthousiast door een jong gezin geleid hotel met negentien kamers en gemeenschappelijk terras met uitzicht op de bergen.

Mala Vas 105-A, tel. 05 389 60 00, www.sanjeobsoci.com, 2 pk vanaf € 85

● **Traditierijk**

Martinov hram

Martin en Silva en hun dochter Sara hebben een populair restaurant. Buiten zit je op een door wijnranken omzoomd terras, binnen in de 'Bovecgalerie'. Als aperitief wordt een glaasje sekt aanbevolen, daarna kun je *bovška frika* nemen, een röstischotel met schapenkaas. Het sappige lamsvlees wordt precies op het juiste moment uit de oven gehaald. Wie nog trek heeft, bestelt met gemalen walnoten en appel gevulde gnocchi. Sluit de maaltijd af met de kruidenlikeur *lušterk*. Er zijn twaalf voordelige kamers.

Trg golobarskih žrtev 27, tel. 05 388 62 14, www.martinov-hram.si, ma. gesloten, vanaf € 8

● **Ontspannen**

Stari Kovač

In de oven van de 'Oude Smederij', waarin ooit hoefijzers lagen te gloeien, wordt nu gekokkereld. Veno en Nada Oberster richten zich op regionale specialiteiten. Heerlijke gerstsoep met eekhoorntjesbrood, met hüttenkäse gebakken strudelknödel 'volgens grootmoeders recept' en zelfgemaakte gnocchi met kalkoen en courgette. De pizza's vinden ook gretig aftrek. Boven zijn acht appartementen.

Rupa 3, tel. 05 388 66 99, www.starikovac.com, ma. gesloten, vanaf € 7



Na een actieve dag kun je in het centrum van Bovec een terrasje pakken.

Actief op alle fronten

Soča Rafting

Lokaal het beste adres voor watersport, maar ook voor mountainbiking, trekking, grotverkenningen en freeclimbing. Van 15 mrt. tot 31 okt. zijn de rivieren Soča en Koritnica voor kajakkers en rafters bevaarbaar.

Trg golobarskih žrtev 14, tel. 05 389 62 00, www.socarafting.si

Informatie

TIC

Informatie over buitensporten, verkoop van boeken en kaarten, bemiddeling voor accommodatie bij particulieren.

Trg golobarskih žrtev 22, 5230 Bovec, tel. 05 384 19 19, www.bovec.si, juli/aug. dag. 8-20, juni en sept. 9-19 uur, rest v.h. jaar korter

IN DE OMGEVING

Aan de voet van hoge bergen

Ten noorden van Bovec splitst de weg zich. De route naar Kranjska Gora voert langs de Soča. Een tweede, fraaie weg volgt het dal van de Koritnica naar de Predelpas. Hier passeer je na 2 km het **kasteel van Kluže** aan de rand van een kloof (alleen juni-sept. geopend). Na nog eens 7 km bereik je het mooie

alpendorp **Log pod Mangrtom** (🏠 A 3), dat door hoog oprijzende rotsen wordt omgeven. Van hier leiden routes naar het dal van de honderd watervallen.

De hoogste waterval van Slovenië

Slap Boka: 5 km ten zuiden van Bovec kun je na de brug Most Boka een stop maken. Na het smelten van de sneeuw in de lente stort de Boka zich hier met donderend geraas meer dan 100 m in de diepte. Een matig pad voert er in een uur naartoe.



De laatste paar meter naar de watervalgrot zijn wat glibberig, dan komt de kabel goed van pas.

Kobarid 🏠 A 4

Hier treffen alpiene en mediterrane invloeden elkaar. Tegen een decor van majestueuze bergtoppen staan pastelkleurige huizen. Het ruikt er naar oleanders en cipressen.

Trefpunt van twee culturen

Eeuwenlang heeft Kobarid geprofiteerd van zijn ligging aan de handelsweg tussen Friuli en de Alpen. En tegenwoordig spreken de bewoners nog altijd even vloeiend Italiaans als Sloveens. Alles wat belangrijk is, ligt rond het centrale plein (Trg svobode) verzameld: de dorpskerk en het gemeentehuis, een hotel en een herberg, restaurants en het toeristenkantoor. Vroeg in de ochtend heerst er al drukte: fietsers en wandelaars willen het dal verkennen, wildwaterliefhebbers testen de Soča. En er staan ook altijd wel enkele hengelaars, die ervan dromen om met een grote forel terug te keren. 's Avonds komt iedereen weer terug – de meesten gaan naar Topli val (zie ook), waar heerlijke gerechten op tafel komen.



Ernest Hemingway heeft zijn oorlogservaringen in 1929 literair verwerkt in zijn roman **'A Farewell to Arms'** (vertaald als 'Afscheid van de wapenen'). Hij schrijft in zijn boek over de loopgravenoorlog tussen de Italiaanse en Oostenrijks-Duitse troepen, de doorbraak van de Oostenrijkers bij Caporetto (het 'wonder van Kobarid') in de herfst van 1917, over de vele doden op de slagvelden van een zinloze oorlog, over de slachtoffers van kogels, granaten en gifgas. En hij schrijft over zijn ongelukkige liefde voor Catherine Barkley, de tien jaar oudere Engelse verpleegster die hij in een lazaret leert kennen en die met hem naar het neutrale Zwitserland vlucht. Maar in een ongelukkige tijd kan het niet goed aflopen – de heling door liefde wordt het jonge paar ontzegd. In het veilige Zwitserland sterft Catherine bij de geboorte van hun zoon.

Idyllisch oord, donkere herinnering

Een bloederig verleden: in het pittoreske Sočadal waren gedurende de Eerste Wereldoorlog soldaten uit zeventien landen in zware gevechten verwickeld. Die duurden anderhalf jaar en er stierven meer dan 1 miljoen mensen. Aan de 'grootste bergslag aller tijden' herinnert het **Kobaridmuseum**. Een tentoonstelling documenteert de ontwikkelingen aan het front, historische foto's laten de slachtoffers zien: verminkte mannen en lijken in loopgraven. Een negentien minuten durende film geeft een indruk van de verschrikkingen van de

oorlog, maar vertelt helaas niets over de oorzaken en de belanghebbenden. In het trappenhuis hangt het portret van de bebaarde Ernest Hemingway (1899-1961). De schrijver en latere Nobelprijswinnaar was negentien jaar oud toen hij naar het Sočadal kwam. Hij beleefde de gruwelen van de oorlog als chauffeur van een sanitaire eenheid aan Italiaanse zijde. Na twee maanden raakte hij gewond: hij liep een beenwond op en moest enkele operaties ondergaan. Na zijn genezing keerde hij met een medaille voor uitzonderlijke moed terug naar zijn vaderland – een gevierde held.

Kobariški muzej, Gregorčičeva 10, www.kobariski-muzej.si, apr.-sept. ma.-vr. 9-18, za., zo. 9-19, okt.-mrt. dag. 10-17 uur, € 6



Hospikken en soldaten: in het Kobarid-museum worden de 1 miljoen mensen herdacht die in de Eerste Wereldoorlog in het Sočadal stierven.

Voor de kaasliefhebber

Op de terugweg van de wandeling naar de Kozjakgrot kun je het **Almenmuseum** bezoeken. De zuivelfabriek Planika heeft een alpenhut gereconstrueerd en toont hoe de lekkere Sloveense kazen worden gemaakt. Landelijk bekend is de tolminc, de 'Sloveense emmentaler', die sinds 1756 volgens traditioneel recept wordt vervaardigd. En natuurlijk kun je er ook een stuk van kopen!

Muzej Planike, Gregorčičeva 32, tel. 05 384 10 00, www.mlekarna-planika.si, ma.-za. 10-12, 17-19, zo. 10-12 uur, € 2,50

2


Hier zat Hemingway – van Kobarid naar de Kozjakgrot

Ernest Hemingway was in het Sočadal getuige van een van de zwaarste gevechten van de Eerste Wereldoorlog. Volg zijn sporen en wandel over een historische route langs gedenktekens en monumenten in een spectaculaire natuur. In het ijskoude water van een geheimzinnige grot kun je je oprisfen.



Menigeeen voelt zijn maag bij het oversteken van de Soča – bij elke stap wiebelen de planken ...

Afwisselende wandeling

Vermoedelijk logeerde Hemingway enkele dagen aan het Trg Svobode, het centrale plein van Kobarid. Onze tocht begint links van het Hemingwayhuis (nr. 12). Volg de asfaltweg richting de twee stenen pilaren. Je komt bij een stijgende weg met een kruiswegstatie met veertien stations die naar het **Italiaanse knekelhuis**  leidt, dat de driehonderd jaar oude St.-Antoniuskerk omgeeft. Het werd in 1938 door dictator Benito Mussolini geopend om 7014 opgegraven Italiaanse soldaten plechtig bij te zetten. Hun namen zijn in platen van groen serpentijn gegraveerd. De terugweg voert links langs de

kerk. Na 50 m negeer je het links afbuigende pad naar **Tonocov Grad** en ga je rechtdoor verder over de brede weg, steeds het bord 'Kozjak' volgend.

De weg wordt smaller en leidt naar een straat beneden, die je bij een kapel oversteekt. Zo'n vijf minuten later kom je bij een onverharde weg, die je naar links volgt. Bij de volgende splitsing ga je naar 'Kamp Lazar'. Loop erlangs en aan het einde kom je bij een **Italiaanse verdedigingsschans** **2** uit de Eerste Wereldoorlog. Hier verlaat je de onverharde weg via een pad naar rechts. Langs een trap daal je af naar een **kabelbrug** **3** en steek je de Soča over (1 uur): je hebt hier een fantastisch uitzicht op de kristalheldere, turkooizen rivier met op de achtergrond het grillige silhouet van de Alpen. Aan de overkant ga je naar links en negeer je kort daarop een naar de Soča leidend pad. Twee minuten later zie je een afslag naar rechts, die je voor de terugweg nodig hebt. Langs een kleine waterval gaat het rechtdoor verder. Vervolgens bereik je aan het einde van een kloof de **Kozjakgrot** **4** (1.30 uur): over een afstand van 17 m stort een waterval zich in een rotspoel met heerlijk koel, smaragdgroen water. 's Middags, wanneer het door een rotsspleet schijnende zonlicht reflecties op het oppervlak tovert, is er in heel Slovenië geen mooier plekje om te zwemmen! Na een lange pauze op deze schitterende locatie loop je terug naar de eerder genoemde kruising en sla je linksaf (richting 'Huljeva pot Drežnica').

Je komt nu langs een tweede, door vegetatie overwoekerde **Italiaanse verdedigingsschans** **5** en loopt naar de Soča. De weg buigt kort daarop van de rivier af en eindigt bij een smal weggetje. Die volg je naar rechts. Je passeert eerst een bijenkorf, dan camping Koren. Soldaten van het 'Grande Armée' bouwden in 1812 de **Napoleonbrug** **6** (2.10 uur). Van hier kun je heerlijk genieten van de turkooizen Soča die tussen de verweerde rotswanden stroomt. Steek de brug over en loop – eerst langs het **Kaasmuseum** **7**, dan het **Kobaridmuseum** **8** (zie ook) – terug naar het centrum (2.30 uur).



De nederzetting **Tonocov Grad** beleefde haar bloeitijd in de late oudheid (4e-6e eeuw) en was tot in de middeleeuwen bewoond. Nu zijn er alleen nog gerestaureerde ruïnes van over. Je kunt er in 35 minuten naar toe lopen over de weg die achter het knekelhuis begint.

INFORMATIE

Voor de 4,5 km lange tocht moet je op circa 2,5 uur rekenen (waarbij je 300 m stijgt en weer daalt).

ETEN EN DRINKEN

Bij de campings Lazar en Koren kun je iets te drinken kopen en ook een kleinigheid eten.



Uitneembare kaart: A/B 4 | Wandeling: start en einde in Kobarid



In Most na Soči stromen de Soča en Idrijca in een klein stuwmeer. Met een kano kun je het meer verkennen.

🏠 Toegewijd

Hvala

Klein hotel aan het centrale plein met overdekte houten balkons. Zeer populair, dankzij de leiding van Tanja en Aleš. De 31 kamers en appartementen zijn met natuurlijke kleuren ingericht. Internet is gratis. Gasten krijgen suggesties voor fiets- en wandeltochten, er kunnen mountainbikes worden gehuurd. Hengelaars kunnen bij de receptie terecht voor een vergunning en een uitrusting.

Desgewenst wordt de gevangen vis in de keuken bereid. Bijkomende voordelen: een ontbijtbuffet en een sauna.

Trg svobode 1, tel. 05 389 93 00, www.hotelhvala.si, 2 pk vanaf € 100

🍷 Tempel voor fijnproevers

Topli val

Een van de beste restaurants van het land en heerlijk informeel. In de 'warme golf' (= *Topli val*) worden vooral mediterrane gerechten geserveerd. Bijzonder lekker is de koude schotel met zeevruchten: in wodka gemarineerde zalm met cantharellen, rivierkreeft en gefileerde zeebaars. Anderen zweren bij de gebakken sint-jakobsschelpen of zelfgemaakte noedels met garnalen. Alles wordt vers en met liefde geserveerd. Drink daarbij een Sloveense wijn uit de

omvangrijke kelder – Aleš zal je deskundig advies geven.
Trg svobode 1, tel. 05 389 93 00, www.hotelhvala.si, vanaf € 10

Outdoorbureau

Positive Sport

Dit bedrijf biedt raften, kajakcursussen, canyoning en hydrospeed. Verder paragliding, freeclimbing en mountainbiken. Met bijbehorend hostel.
Trg svobode 15, tel. 040 65 44 75, positive-sport.com

Informatie

LTO Sotočje – TIC Kobarid

Bemiddeling bij accommodatie en tips voor uitstapjes.
Trg svobode 16, tel. 05 380 04 90, www.dolina-soce.com, ma.-vr. 9-13, 14-19, za.-zo. 9-13, 16-19, in juli/aug. doorlopend 9-20 uur

Fundacija Poti Miru

De stichting biedt brochures over de regio en onderhoudt het 100 km lange 'vredespad' langs zes belangrijke plaatsen uit de Eerste Wereldoorlog.
Gregorčičeva 8, tel. 05 389 01 66, www.potmiru.si, juli-aug. dag. 9-18, rest van het jaar 9-17 uur

Tolmin B 4

De stad ligt op een plateau tussen de rivieren Soča en Tolminka. Het centrum heeft een Italiaanse sfeer met fonteinen en smalle straatjes.

Prettige tussenstop

Alles wat belangrijk is, ligt vlak bij elkaar. Op het centrale Mestni trg vind je accommodaties en cafés; liefhebbers van archeologie en etnografie kunnen een bezoek brengen aan het kasteel van de graven Corononi (Tolminski muzej, Mestni trg 4, www.tol-muzej.si, ma.-vr. 10-18, za.-zo. 14-18 uur, toegang € 3). Voor een grandioos natuurspektakel moet je 2 km naar het noorden (via Zatulmin): op de plek waar twee onstuimige riviertjes samenvloeien vind je de **Tolminska korita**, een lichtgekleurde, door het water uitgesleten kalkstenen kloof, die op sommige plekken slechts 2 m breed, maar 60 m diep is – in de diepte ruist de Tolminka. Door het mooiste deel van de kloof en langs de Dantegrot loopt een **pad**.



Ken je het deel over de hel in Dantes 'Goddelijk komedie'? En weet je dan door welke grot de Italiaanse dichter zich liet inspireren? Vermoedelijk door de 2 km ten noorden van de stad gelegen '**Dantegrot**' (Zadlaska jama). Nou ja – zeker is in ieder geval dat Dante in 1319 in Tolmin was, maar of hij de grot ook echt bezocht heeft? Of haalde hij zijn inspiratie uit een bezoek aan de grotten bij Škocjan en Postojna? Hoe het ook zij, een uitstapje naar de grot is de moeite waard, alleen al vanwege het uitzicht vanaf de 'duivelsbrug'! Als je een stukje de grot in wilt, heb je een zaklantaarn nodig! (apr.-okt. van 9 uur tot zonsondergang, € 4, je kunt een gids boeken bij LTO Sotočje)

🏠 **Centraal, maar rustig**

Pension Rutar

Het mooie huis met negen kamers bevindt zich aan het centrale plein. Het bijbehorende restaurant is voor iedereen geopend. Hotelgasten betalen een toeslag van € 10 voor halfpension.

Mestni trg 7, tel. 05 380 05 00, www.pension-rutar.si, 2 pk vanaf € 72

🏠 **Outdoor Centre**

Maya

Het beste adres voor watersport, fietstochten, grotverkenningen, freeclimbing, paragliding en paardrijden.

Padlih borcev 1, tel. 05 380 05 30, www.maya.si



Over een wit plankier kun je langs de Dantegrot lopen.

📌 Informatie

LTO Sotočje – TIC Tolmin

Ook voor huur van kamers bij particulieren.

Petra Skalarja 4, tel. 05 380 04 80, www.dolina-soce.com, ma.-vr. 9-19, za. 9-13 uur.

IN DE OMGEVING

Blik vanuit de hoogte

Het plaatsje **Most na Soči** (5 km ten zuiden van Tolmin) ligt boven de samenvloeiing van de Soča en de Idrijca. Op deze plek ligt nu een smaragdgroen stuwmeer. Je kunt het vanuit een rondvaartboot bewonderen of er een fraaie wandeling omheen maken.